







Legenda

Elementi delle filiere produttive locali

-  Malga con caseificio attivo
-  Edificio di servizio all'alpeggio
-  Agriturismi
-  Malga







Altre indicazioni di piano

-  Anelli escursionistici
-  Percorsi intervalivi da valorizzare

Ambiti adatti per la sperimentazione del Piano Comprensoriale degli Alpeggi

-  Comprensorio di Mezzoldo
-  Comprensorio Pizzo Arera
-  Comprensorio Alta Val Borlezza

Elementi di inquadramento territoriale

-  Perimetro PTR Valli Alpine
-  Comuni
-  Aree urbanizzate (anno 2007)
-  Strade principali
-  Laghi
-  Corsi d'acqua naturali principali



Regione Lombardia

PIANO TERRITORIALE REGIONALE D'AREA VALLI ALPINE

OROBIE BERGAMASCHE E ALTOPIANO VALSASSINA

Coordinatore: arch. G.A. Bravo (Ordine degli Architetti, P.P.C. - Prov. VA n°655)

Progettista: arch. M. Federici (Ordine degli Architetti, P.P.C. - Prov. MI n°7074)

Collaboratori principali:
arch. W. Calini (Ordine degli Architetti, P.P.C. - Prov. VA n°1022)
arch. P. Garbelli (Ordine degli Architetti, P.P.C. - Prov. MI n°3376)

Ufficio di Piano: DG Territorio, Urbanistica e Difesa del Suolo

Avviato dalla Giunta con
Adottato dalla Giunta con
Approvato dal Consiglio con

DGR n. 4101 del 27.09.2012
DGR n. 2134 del 11.07.2014
DCR n. 654 del 10.03.2015

Filiere produttive locali

Scala 1:60.000

Giugno 2014

UNIVERSITÀ DEGLI STUDI DI BERGAMO
CENTRO STUDI SUL TERRITORIO "Lello Paganini"

Éupolis.lombardia
la nuova idea del territorio

Tav. 6s

Documento di
piano